

CURRICULUM VITAE
FORMATO EUROPEO



INFORMAZIONI PERSONALI

Nome
Indirizzo
Telefono
E-mail
Posta Elettronica Certificata
Nazione
Luogo e Data di nascita
Stato civile
Obblighi di leva
Albo Professionale



ESPERIENZA LAVORATIVA

• Date



• Settore
• Tipo di impiego
• Principali mansioni e responsabilità

DONATI STEFANO

Via Appennini 31, 00198 Roma, Italia
+39.06.85350897; +39.347.9693442
stefano_donati@fastwebnet.it; donati.stefano@gmail.com;
direttore@ampisoleegadi.it
stefano_donati@epap.sicurezzapostale.it
stefano_donati
Italiana
Roma, 5 Febbraio 1968
Coniugato
Assolti nel 1991-1992 (Servizio civile presso ARCI – Legambiente)
Ordine dei Geologi del Lazio, n. 1375

2010-2013

Comune di Favignana, Ente gestore dell'Area Marina Protetta "Isole Egadi"

Tutela ambientale

Direttore dell'Area Marina Protetta "Isole Egadi"

- presidenza delle commissioni di gara e di concorso;
- responsabilità delle procedure di appalto e di concorso, stipula dei contratti;
- adozione di atti di gestione finanziaria, assunzione degli impegni di spesa, di amministrazione e gestione del personale, di provvedimenti di autorizzazione e concessione e di atti attribuiti dallo Statuto e dai regolamenti o delegati dal Sindaco;
- vigilanza e controllo sull'applicazione dei regolamenti, dei piani adottati e/o approvati;
- gestione degli immobili, della manutenzione di impianti, arredi, attrezzature, mezzi e materiali assegnati e/o acquistati per l'AMP;
- formulazione di proposta di bilancio, di previsione annuale con eventuali adeguamenti periodici;
- predisposizione del conto consuntivo;
- responsabile unico di procedimento per i progetti realizzati da e per conto dell'AMP;
- iniziative di collaborazione con le aree protette e altri Enti preposti allo sviluppo, alla promozione e alla salvaguardia dell'ambiente e dello sviluppo sostenibile;
- iniziative per la partecipazione ad attività di sviluppo degli aspetti scientifici e di ricerca, collaborando con Università, Dipartimenti e enti e Istituti di ricerca;
- presenza alle riunioni collegiali dell'ente (Conferenza di servizi, Commissione di Riserva ed altre funzionali alle attività dell'AMP);
- proposte programmatiche per collaborazioni, regolamenti e progetti all'ente gestore e a altri Organismi o Enti competenti;
- azioni per promuovere e supportare i rapporti con diversi Enti (Ministero, Regione, Provincia, Istituti di Ricerca, Università, Associazioni ed Organizzazioni Pubbliche e private, nazionali ed internazionali) in applicazione di accordi economici e/o di collaborazione in genere;
- iniziative aventi corrispondenza economica, quali progetti volti ad ottenere finanziamenti in campo Provinciale, Regionale, Nazionale, Comunitario;
- organizzazione di attività quali: ricerca, pubblicazioni, programmi, eventi e collaborazioni sui

- diversi aspetti ambientali, educativi, economici, sociali e storico-culturali;
- verifica del rispetto di normative ecologiche, antinfortunistiche, prevenzione incendi e sicurezza.

Principali attività svolte:

1. Redazione dei Piani di Gestione con concessione di finanziamenti dal MATTM per 239.000 € (2011), 289.055 € (2012) e 326.165 € (2013).
2. Concessione di un finanziamento straordinario di 40.000 € dal MATTM per attuazione Direttiva ministeriale sulla Biodiversità (2013).
3. Concessione di un finanziamento straordinario di 6.500 € da Federparchi - Fondo per la Biodiversità per la realizzazione di un Centro Recupero Tartarughe (2013).
4. Concessione di un finanziamento straordinario di 35.000 € dal MATTM per il ripristino del battello spazzamare (2011).
5. Concessione di un finanziamento straordinario di 159.677 € dal MATTM per "dotazioni strutturali" (2012).
6. Concessione di un finanziamento straordinario di 36.000 € dal MATTM per "attività prioritarie" (2012).
7. Concessione di un finanziamento straordinario di 100.000 € dal MATTM, per la realizzazione di dissuasori antistrascico e campi ormeggio per il diporto (2011).
8. Concessione di un finanziamento straordinario di 35.000 € dal MATTM per il ripristino del battello spazzamare (2011).
9. Concessione di un finanziamento straordinario di 150.000 € dal MATTM, per la realizzazione di dissuasori antistrascico (2010).
10. Partecipazione al bando del MATTM "E..state nei Parchi 2011" con aggiudicazione di un finanziamento di 50.000 € (2011).
11. Partecipazione al Bando della Fondazione Telecom Italia con il Progetto SIGAMP di segnalazione degrado, monitoraggio ambientale e web-gis, con aggiudicazione di un finanziamento di 150.000 € (2011).
12. Partecipazione ad un Bando della Regione Siciliana in affiancamento al C.O.E.S., (Centro orientamento emigrati siciliani), con il Progetto di gemellaggio tra l'AMP Egadi e il Santuario Marino della Baia di Monterey (California); aggiudicazione di un finanziamento di 25.000 € (2011).
13. Approvazione progetto Life+ "Tartalife - Riduzione della mortalità della tartaruga marina nelle attività di pesca professionale", in qualità di partner (Call 2012)
14. Approvazione progetto Life+ "SPIN - Strategia per l'implementazione di Natura 2000", in qualità di beneficiario associato (Call 2012).
15. Progetti di ricerca con l'ENEA con finanziamento di 67.795 € per attività di supporto al monitoraggio degli effetti prodotti da barriere antistrascico, realizzazione percorsi sommersi, analisi ambientale, certificazione ambientale dei servizi turistici con il Marchio AMP, monitoraggio di coste e fondo marino, misurazioni sui versanti instabili, misurazioni batimetriche, monitoraggio delle acque costiere (2012-2013).
16. Approvazione Progetto ENPI CBCMed "Med-Jellyrisk - Monitoraggio integrato delle proliferazioni di meduse lungo le zone costiere del Mediterraneo sottoposte a impatti climatici ed antropogenici" – in qualità di beneficiario associato (Call 2012).
17. Realizzazione del progetto MASTER (Misure AntiStrascico per la Tutela E il Ripopolamento) con installazione di 72 dissuasori antistrascico ecocompatibili e ripopolanti.
18. Incarico di supporto alla Gestione affidato a società cooperative sociali o di giovani per attività di front desk, info point, rilascio autorizzazioni, supporto alla sorveglianza, gestione dei campi boe.
19. Supporto al Comune per l'aggiudicazione del titolo di "Comunità sostenibile" del Foromez e del MATTM.
20. Supporto al Comune per l'aggiudicazione del bando FEP 2007-2013 misura 4.1 "sviluppo sostenibile delle zone di pesca" con il GAC (Gruppo di azione Costiera) "Isole di Sicilia", capofila Comune di Favignana, Piano di Sviluppo Locale avanzato da un partenariato pubblico-privato dei comuni delle isole minori siciliane.
21. Protocollo d'intesa con il WWF Italia e Legambiente nazionale per la realizzazione e gestione di un "Centro Recupero Tartarughe" a Favignana.
22. Protocollo d'intesa con AGCI Pesca e Legambiente per la promozione e creazione del "Marchio del pescato delle isole Egadi".
23. Progetto "Vedette del Mare" per il monitoraggio e l'avvistamento di specie protette, coinvolgendo 40 barche da pesca residenti, nel periodo 2011-2013.





24. Installazione di campi ormeggi nel periodo 2011-2013, con ripristino di quelli già esistenti in 9 specchi acquei già in consegna all'Ente gestore, per un totale di 80 gavitelli. Gestione dei campi boe con servizio in mare, anche per supporto alla sorveglianza.
25. Realizzazione "Osservatorio Foca Monaca" presso il Castello di Punta Troia a Marettimo.
26. Approvazione regolamento marchio di qualità ambientale dei servizi turistici, con oltre 40 operatori certificati.
27. Progetto PON FESR Sicurezza per lo Sviluppo – Monitoraggio delle Aree Marine Protette nelle Regioni Obiettivo Convergenza - Finanziamento di 872.000 € per Videosorveglianza nell'AMP Egadi.
28. Attivazione servizio informativo dell'AMP a bordo delle unità navali adibite a trasporto passeggeri.
29. Progetto "pescatori e delfini – interazione sostenibile" con erogazione di contributi per acquisto reti danneggiate da specie protette.
30. Convenzione con Polizia penitenziaria e Capitaneria di Porto per sorveglianza in AMP.
31. Studio della presenza della foca Monaca, in collaborazione con ISPRA, con monitoraggio delle grotte sommerse ed emerse.
32. Monitoraggio attività diportistiche, attività di pesca ricreativa e specie aliene mediante tirocini formativi realizzati in collaborazione con l'Università di Palermo.
33. Monitoraggio della pesca professionale in convenzione con la Coop. Bio&Tec.
34. Censimento e cartografia dei siti d'immersione; redazione percorsi subacquei in collaborazione con ENEA (2 volumi su Favignana, Levanzo e Marettimo) e università di Palermo (DISTEM) con un volume sull'AMP Egadi.
35. Educazione ambientale: Concorso "Il nome della Foca", convenzione con scuola di vela "Gulliver", campi di volontariato con Legambiente, campagne di sensibilizzazione con MareVivo.
36. Realizzazione di un Corso di formazione per il rilascio della patente nautica al personale dell'AMP, in collaborazione con la Lega Navale Italiana.
37. Modulo Formativo per "accompagnatore nautico per le visite guidate nell'AMP", rivolta agli operatori delle visite guidate, noleggio, diving e pescaturismo, con rilascio di un attestato.
38. Convenzioni con ormeggiatori, compagnie di navigazione di linea, operatori trasporto passeggeri, per esazione ticket di ingresso in area marina protetta.
39. Comunicazione istituzionale: nuovo sito web, pagina facebook, Ufficio stampa, realizzazione documentario "Egadi area marina da proteggere" (2011); videoclip istituzionale (2013); multivisione Colapesce (2013); brochure bilingui, informatore nautico, calendari dell'AMP, cartellonistica nelle 3 isole, Guida "Viaggi e Vacanze edizioni 2011 e 2012, supporto per realizzazione spot Toshiba a Cala Rossa (2013), divise del personale AMP realizzate in collaborazione con marchio Prada.
40. Adesione a Federparchi, parks.it e Rete Medpan.

• Date

Dicembre 1999 – Luglio 2012



• Settore

Tutela dell'ambiente marino – Gestione delle aree protette e della fascia costiera – Istruttorie e rapporti con gli Enti Locali – Predisposizione norme, decreti e regolamenti

• Tipo di impiego

Consulenza ambientale

19 aprile – 25 luglio 2012: Esperto della Segreteria Tecnica per la tutela del mare e la navigazione sostenibile.

3 marzo 2010 – 24 luglio 2010: Esperto della Segreteria Tecnica per la qualità della vita.

5 novembre 2007 – 16 ottobre 2009: Esperto della Segreteria Tecnica per la tutela del mare e la navigazione sostenibile.

16 giugno 2006 – 24 luglio 2007: Esperto della Segreteria tecnica Aree marine protette.

28 aprile 2004 - 27 aprile 2006: Esperto della Segreteria tecnica Aree marine protette.

• Principali mansioni e responsabilità



18 marzo 2002 - 17 marzo 2004: Esperto della Segreteria tecnica Aree marine protette.
7 dicembre 1999 - 6 gennaio 2002: Esperto della Segreteria tecnica Aree marine protette.

Incarichi di Coordinamento e supervisione:

1. Gruppo di lavoro sulle "Linee guida in materia di segnalamenti marittimi nelle AMP" convocato dal Ministero dell'Ambiente e della Tutela del Territorio e del Mare, in collaborazione con il Reparto Ambientale Marino delle Capitanerie di Porto, Navispelag - Ispettorato per il supporto logistico e dei fari e Istituto Idrografico della Marina (2009);
2. "Tavolo tecnico per la nautica sostenibile nelle aree marine protette", che ha ratificato in data 1 febbraio 2007 un Protocollo tecnico firmato dal Ministero dell'ambiente e della tutela del territorio e del mare, dal Ministero dei Trasporti, dal Comando Generale e dal Reparto Ambientale Marino del Corpo delle Capitanerie di Porto, dalla Federparchi, da UCINA, AssoNautica, AssoCharter, AMI, Legambiente, Marevivo e WWF Italia;
3. Workshop "Aree marine protette e parchi nazionali costieri: best practice e esperienze a confronto", svoltosi il 28 novembre 2005 presso la Società Geografica Italiana in Roma, curando inoltre la redazione dei lavori e la realizzazione degli atti del convegno;
4. Area tematica "Istituzione, aggiornamento, regolamenti e affidamento in gestione delle aree marine protette" della Segreteria tecnica per le aree marine protette. In tale veste ha coordinato l'attività di circa 15 esperti, svolgendo anche funzioni di supervisione (dal 1 ottobre 2001 al 1 luglio 2003);
5. Area tematica "Gestione delle aree marine protette" della Segreteria tecnica per le aree marine protette. In tale veste ha coordinato l'attività di circa 15 esperti, svolgendo anche funzioni di supervisione (dal marzo 2002 al gennaio 2003);
6. Trasmissione TV sulle aree marine protette "Italia nel blu", realizzata dal Gruppo Promedia e trasmessa sul network Odeon TV; in tale veste ha revisionato i testi e coordinato le presenze in trasmissione degli enti gestori e degli operatori locali (giugno-ottobre 2005);
7. Gruppo di lavoro "Protocolli tecnici previsti dall'accordo di programma Ministero Ambiente-ANCIM" e "Iniziativa per lo sviluppo sostenibile nelle aree marine protette". In tale veste ha coordinato il lavoro di 8 esperti, svolgendo anche funzioni di supervisione (nel 2001 e 2002);
8. istruttoria tecnica per l'individuazione di linee guida per la regolamentazione nelle aree marine protette (nel 2001);
9. sperimentazione nelle aree marine protette Cinque Terre e Capo Carbonara di sistemi elettronici di gestione MarPark dei campi ormeggio per la nautica da diporto;

Pianificazione economico-finanziaria, Valutazione programmi e progetti:

10. **Commissione** tecnica per la valutazione dei progetti presentati dagli enti locali delle isole minori nelle aree marine protette in corso di istituzione ai sensi della legge 28 dicembre 2001, n. 448, per lo sviluppo sostenibile delle isole minori (2004);
11. **Commissione** di valutazione dei progetti presentati nell'ambito del Programma 2001-2002 "Interventi prioritari nelle aree marine protette" (2002);
12. **Commissione** di valutazione delle proposte relative al protocollo tecnico ex Accordo di programma tra Ministero dell'Ambiente e ANCIM per "la realizzazione di interventi improntati alla sostenibilità nelle aree marine protette delle isole minori" (2002);
13. supporto nell'ambito della determinazione dei criteri di ammissibilità per la concessione degli aiuti del FEP 2007/2013 da parte del Ministero dell'ambiente e della tutela del territorio e del mare (2008);
14. istruttorie tecniche a supporto della Commissione Interministeriale presso il Ministero dell'Interno per la valutazione dei progetti presentati ai sensi della legge 28 dicembre 2001, n. 448, per lo sviluppo sostenibile delle isole minori (2004);
15. valutazione degli studi di fattibilità propedeutici all'istituzione delle seguenti aree protette marine. 1. Arcipelago Toscano, 2. Costa del Monte Conero, 3. Isola dell'Asinara, 4. Isola di Capri, 5. Isola di Pantelleria, 6. Isole Eolie, 7. Pantani di Vendicari, 8. Regno di Nettuno, 9. Torre del Cerrano;
16. valutazioni di compatibilità ambientale nelle aree marine protette di progetti di ripascimento spiagge, costruzione di barriere sommerse e realizzazioni o adeguamenti di porti turistici;
17. valutazione dei progetti di ingegneria naturalistica, per i porti turistici e per la nautica da diporto presentati dai Comuni di Favignana, Forio, Lipari, Procida e Ventotene, nell'ambito del programma di interventi previsti dall'Accordo Ministero-ANCIM del dicembre 2000;

18. Tavolo tecnico istituito presso la Regione Siciliana per la riconversione delle cave di pomice a Lipari, nell'area marina protetta in corso di istituzione delle isole Eolie;
19. gruppo di lavoro costituito tra Ministero, ICRAM, Soprintendenza BB CC di Napoli e Università Parthenope di Napoli, per il monitoraggio ambientale dell'intervento di recupero e bonifica dei 5 relitti semiaffondati nel parco sommerso di Baia.
20. gruppo di lavoro per la predisposizione dei contenuti tecnici della convenzione stipulata nel 2005 tra Ministero dell'ambiente e della tutela del territorio e ICRAM per la realizzazione degli studi conoscitivi propedeutici all'istituzione delle aree marine protette.

Compiti istituzionali ex L. 426/98:

- Regolamenti di organizzazione delle aree marine protette

21. responsabile delle istruttorie tecniche sui Regolamenti di organizzazione, con predisposizione dello schema di decreto ministeriale, delle seguenti aree marine protette:
 1. Isole Pelagie,
 2. Portofino,
 3. Isola di Bergeggi,
 4. Miramare,
 5. Capo Rizzuto,
 6. Plemmirio,
 7. Isola dell'Asinara,
 8. Torre Guaceto,
 9. Punta Campanella,
 10. Regno di Nettuno,
 11. Porto Cesareo,
 12. Isole Egadi,
 13. S. Maria di Castellabate,
 14. Costa degli Infreschi e della Masseta,
 15. Secche della Meloria
 16. Penisola del Sinis - Isola di Mal di Ventre.Istruttorie avviate: 17. Cinque Terre, 18. Gaiola, 19. Capo Caccia – Isola Piana, 20. Isole Tremiti, 21. Porto Cesareo, 22. Ventotene e Santo Stefano, 23. Baia, 24. Tavolara – Punta Coda Cavallo.

- Istituzione di aree marine protette

22. **responsabile** delle istruttorie tecniche per l'istituzione, con definizione di perimetrazione, zonazione e regolamentazione e predisposizione degli schemi di decreto istitutivo e di regolamento di disciplina delle seguenti aree marine protette:
 1. Isola di Bergeggi,
 2. Regno di Nettuno (Isole di Ischia e Procida),
 3. Secche della Meloria,
 4. Costa degli Infreschi e della Masseta,
 5. S. Maria di Castellabate,
 6. Torre del Cerrano;
 7. Costa del Piceno;
23. **responsabile** delle istruttorie tecniche, in corso, per l'istituzione, con definizione di perimetrazione, zonazione e regolamentazione delle seguenti aree protette marine:
 1. Isola d'Elba,
 2. Isola del Giglio (Arcipelago Toscano);
24. istruttorie tecniche per l'istituzione, con definizione di perimetrazione, zonazione e regolamentazione e predisposizione dello schema di decreto delle seguenti aree protette marine.
 1. Capo Caccia – Isola Piana,
 2. Capo Gallo - Isola delle Femmine,
 3. Isola dell'Asinara,
 4. Isole Pelagie,
 5. Plemmirio;
25. istruttorie tecniche per l'istituzione, con definizione di perimetrazione, zonazione e regolamentazione delle seguenti aree protette marine:
 1. Capo Testa - Punta Falcone,
 2. Costa del Monte Conero,
 3. Isola di Capri,





4. Isole Eolie;
26. istruttorie tecniche per l'avvio dell'iter istitutivo delle seguenti aree marine protette:
 1. Costa di Maratea,
 2. Golfo di Orosei – Capo Monte Santu,
 3. Isola di Gallinara,
 4. Isola di Pantelleria,
 5. Penisola Salentina,
 6. Pantani di Vendicari.
- **Aggiornamento di aree marine protette**
27. **responsabile** delle istruttorie tecniche per l'aggiornamento, con definizione di perimetrazione, zonazione e regolamentazione e predisposizione degli schemi di decreto istitutivo e di regolamento di disciplina delle seguenti aree marine protette:
 1. Cinque Terre,
 2. Isole Ciclopi,
 3. Capo Carbonara,
 4. Penisola del Sinis - Isola di Mal di Ventre,
 5. Porto Cesareo;
28. istruttorie tecniche per l'aggiornamento con definizione di perimetrazione, zonazione e regolamentazione e predisposizione dello schema di decreto delle seguenti aree protette marine:
 1. Capo Rizzuto,
 2. Penisola del Sinis - Isola di Mal di Ventre,
 3. Punta Campanella;
29. istruttorie tecniche per l'aggiornamento con definizione di perimetrazione, zonazione e regolamentazione dell'area marina protetta Secche di Tor Paterno;
- **Gestione delle aree marine protette**
30. supporto alla gestione e al funzionamento, anche in loco, delle seguenti aree protette marine:
 1. Capo Carbonara,
 2. Capo Rizzuto,
 3. Cinque Terre,
 4. Isole Ciclopi,
 5. Isole Egadi,
 6. Isole di Ventotene e Santo Stefano,
 7. Isole Tremiti,
 8. Isole Pelagie,
 9. Miramare,
 10. Penisola del Sinis - Isola di Mal di Ventre,
 11. Porto Cesareo,
 12. Portofino,
 13. Punta Campanella,
 14. Torre Guaceto,
 15. parco nazionale dell'Arcipelago Toscano (1999-2005);
31. istruttorie tecniche per l'affidamento in gestione delle aree protette marine:
 1. Capo Gallo- Isola delle Femmine,
 2. Isola di Ustica,
 3. Isole dei Ciclopi,
 4. Isole Egadi,
 5. Isole Tremiti,
 6. Porto Cesareo,
 7. Tavolara - Punta Coda Cavallo;
- Elaborazione di documenti istituzionali:**
32. supporto tecnico per la predisposizione dello schema di decreto legislativo di attuazione della Direttiva 2008/56/CE del Parlamento europeo e del Consiglio del 17 giugno 2008, che istituisce un quadro per l'azione comunitaria nel campo della politica per l'ambiente marino;
33. predisposizione dell'Accordo di Programma sottoscritto il 28 luglio 2009 tra il Ministero dell'Ambiente e della Tutela del Territorio e del Mare, Confturismo Confcommercio e



- Federturismo Confindustria, per l'istituzione di un Marchio di sostenibilità dei Servizi rivolti al turismo situati nei Comuni ricadenti nelle Aree marine protette nonché nei Comuni vicini costieri (2009);
34. in ottemperanza alle ordinanze pronunciate dal TAR Campania, Napoli, Sez. VII, per l'area marina protetta "Regno di Nettuno", ha effettuato l'Istruttoria tecnica per la verifica della compatibilità ambientale dell'attività di pesca a circuizione mediante cianciole nelle zone "C" e "D" e dell'esercizio della piccola pesca professionale da parte delle marinerie del Golfo di Napoli;
 35. supporto tecnico per la circolare ministeriale del 2009 in materia di "Individuazione e gestione dei siti Natura 2000 a mare. Normativa nazionale e comunitaria di riferimento relativa all'istituzione dei Siti di Importanza Comunitaria nelle acque territoriali italiane";
 36. supporto tecnico per la redazione della parte riguardante le aree marine protette del IV National Report CBD (Annex V – Goals and Targets of the Programme of Work on Protected Areas);
 37. responsabile tecnico per l'istruttoria relativa all'aggiornamento delle intese generali tra il Ministero dell'Ambiente e la Regione Siciliana e il Ministero dell'ambiente e la regione Autonoma della Sardegna in materia di aree marine protette;
 38. responsabile tecnico per l'istruttoria relativa all'Intesa generale tra il Ministero dell'Ambiente e la Regione Siciliana in materia di aree marine protette siglata in data 7 marzo 2001;
 39. responsabile tecnico per la predisposizione dell'Accordo di programma tra Ministero dell'Ambiente e l'ANCIM (Associazione Nazionale dei Comuni delle Isole Minori) per la realizzazione di interventi improntati alla sostenibilità nelle aree marine protette delle isole minori (Progetto Itaca), siglato nel dicembre 2000;
 40. istruttoria tecnica per l'individuazione di parametri naturalistici, socio-economici e gestionali per la ripartizione dei fondi alle aree marine protette e predisposizione del formulario per la redazione del programma di gestione, del bilancio previsionale e del bilancio consuntivo (negli anni 2001-2003);
 41. responsabile e curatore del contributo del Ministero dell'Ambiente e della Tutela del Territorio al "Manuale del buon diportista", edito da UCINA, nel 2002, 2003, 2004, 2005 e 2008;
 42. Istruttorie per la predisposizione delle Direttive generali per l'attività amministrativa e per la gestione della Direzione Protezione della Natura;
 43. Istruttorie relative alle osservazioni formulate dalla Corte dei Conti sui decreti istitutivi e sui decreti di affidamento in gestione delle aree marine protette (2005-2006);
 44. Istruttorie relative alle osservazioni formulate dal Consiglio di Stato sui regolamenti di organizzazione e di disciplina delle aree marine protette (2006-2007);
 45. predisposizione della documentazione per la presentazione di un progetto Life-Natura alla Comunità Europea su interventi pilota nel sistema delle aree marine protette italiane per la mitigazione degli impatti sugli habitat marino-costieri (2000);
 46. coordinamento della predisposizione del documento relativo all'aggiornamento dell'Elenco Ufficiale delle Aree Protette 2006, per la parte relativa alle aree marine protette.
 47. contributo alla redazione della Relazione sullo Stato dell'Ambiente in Italia del Ministero dell'ambiente e della tutela del territorio per l'anno 2005;
 48. redazione della parte relativa alle aree marine protette della Relazione sullo Stato dell'Ambiente in Italia del Ministero dell'Ambiente per l'anno 2000;
 49. redazione della relazione 2005 sullo stato di attuazione della Legge 394/91, per quanto attiene alla gestione e all'istituzione di aree marine protette;
 50. gruppo di lavoro sul Disegno di legge per l'istituzione del Parco nazionale del Litorale Romano (2005);
 51. gruppo di lavoro per la redazione delle linee guida per il green public procurement (risparmio idrico e energetico) nelle strutture delle aree marine protette (2004);
 52. gruppo di lavoro per la redazione di una relazione sul tema della pesca subacquea in apnea nelle aree marine protette in Italia e nel mondo, sotto il profilo normativo e tecnico-scientifico (2004, 2008).
- Attività di rappresentanza istituzionale**
53. attività di rappresentanza del Ministero dell'Ambiente e della Tutela del Territorio e della Direzione Protezione della Natura (ex Difesa del Mare) a workshops e convegni;
 54. coordinamento dell'organizzazione della tavola rotonda "Verdemare – Tecnologie, prodotti e buone pratiche per la nautica e la subacquea amiche dell'ambiente" a Big Blue, Eudi-



• Date



• Settore

• Tipo di impiego

• Principali mansioni e responsabilità

• Date



• Settore

• Tipo di impiego

• Principali mansioni e responsabilità

• Date



Regione Basilicata

• Settore

• Tipo di impiego

• Principali mansioni e responsabilità

• Date



• Settore

• Tipo di impiego

• Principali mansioni e responsabilità

Show e Salone della piccola Nautica, Fiera di Roma, Marzo 2007.

55. redazione di note, relazioni e appunti per l'Ufficio Stampa sui temi delle aree marine protette e della nautica da diporto. Ha inoltre elaborato il testo per alcune interviste del Sig. Ministro in materia di mare e aree marine protette (2006-2007).

56. Tavolo tecnico sull'attività subacquea nelle aree marine protette costituito tra il Ministero e le principali associazioni del settore subacqueo (2004-2007);

57. Tavolo tecnico sulla Pesca professionale nelle aree marine protette costituito tra il Ministero e le Centrali cooperative della pesca (nel 2004);

58. attività di supporto al Comando Carabinieri Tutela Ambiente per le attività di monitoraggio, analisi e sorveglianza ambientale nelle aree marine protette (nel 2004);

59. portavoce della Segreteria tecnica per le aree marine protette presso l'Ispettorato Centrale per la Difesa del Mare (2000);

60. coordinamento dell'organizzazione del convegno "Aree marine protette e nautica da diporto" al 42° Salone Nautico di Genova, Ottobre 2002.

2011-2012

SACE BT SpA

Tutela ambientale

CTP (consulenza tecnica di parte)

Consulenza di parte per il contraente Mantovani Spa – Società Italiana Dragaggi Spa – Gavassino Cantieri Navali Spa, relativa ai lavori di salvaguardia del litorale, ripascimento, rimozione pietre a mare in località Poetto, Cagliari.

2010-2012

Ente Parco Nazionale dell'Arcipelago di La Maddalena

Tutela ambientale

Contratto di consulenza a seguito di vincita di Bando di gara tramite procedura aperta.

Redazione del Piano per il Parco e del regolamento del Parco Nazionale dell'Arcipelago di La Maddalena. Responsabile per la parte marina.

2009-2012

Regione Basilicata - Dipartimento Ambiente Territorio Politiche della Sostenibilità

Tutela ambientale

LONG LIST di esperti esterni l'amministrazione regionale. Contratto di Prestazione di lavoro autonomo per l'espletamento del Programma Rete Natura 2000

Programma Rete Natura 2000 – Redazione dei Piani di Gestione dell'ATO7. Progettazione dei piani di gestione, delle misure di tutela e di conservazione sostitutive i piani di gestione.

2000-2010

Istituto di Ricerche Ambiente Italia

Tutela ambientale

Attività professionale di geologo, consulente ambientale e esperto di aree marine protette
Consulente per gli aspetti geologici e idrogeologici, gestione delle aree protette, gestione sostenibile della fascia costiera, relazioni e studi di impatto ambientale, turismo sostenibile.

Principali Incarichi:

1. Responsabile del progetto per il rinnovo della Carta Europea per il Turismo Sostenibile al Parco Nazionale dei Monti Sibillini;
2. Responsabile suolo e sottosuolo per lo Studio di impatto ambientale della Centrale di

- Saline Joniche (RC);
3. Responsabile del progetto di Valutazione degli aspetti ambientali legati alle attività turistiche e diportistiche nell'Area Marina Protetta "Isola dell'Asinara" - Definizione di un modello di gestione del turismo;
 4. Responsabile del progetto di Screening per la fattibilità di una strategia integrata per la sostenibilità ambientale dell'area dell'Ex ittica ugento;
 5. Valutazione della capacità di carico turistica dei sistemi di spiaggia e dei siti di immersione dell'Area Marina Protetta di Capo Carbonara;
 6. Valutazione integrata del Piano Regolatore Portuale di Piombino (Li);
 7. Servizio di consulenza tecnico-scientifica per la realizzazione di Sistemi fotovoltaici su strutture dell'Area Marina Protetta di Capo Carbonara.
 8. Indagine sulla percezione dei cittadini del Parco Nazionale delle Cinque Terre.

• Date

2010



• Settore

Area marina protetta "Isole Egadi"

• Tipo di impiego

Tutela ambientale

• Principali mansioni e responsabilità

Attività professionale di consulente ambientale ed esperto di aree marine protette

Coordinamento e organizzazione di un corso di formazione rivolto ai volontari dell'Area marina protetta "Isole Egadi".

• Date

2009



• Settore

SVIMEZ

• Tipo di impiego

Associazione per lo sviluppo dell'industria nel Mezzogiorno

• Principali mansioni e responsabilità

Tutela ambientale

Attività professionale di geologo e consulente ambientale

Redazione della parte relativa al Rischio geologico del Rapporto Svimez 2009 sull'Economia nel Mezzogiorno

• Date

2008-2009



• Settore

ISO/TC 228 – UNI (Ente Nazionale Italiano di Unificazione)

• Tipo di impiego

Tutela ambientale

• Principali mansioni e responsabilità

Membro del Working Group n. 6 "Natural Protected Areas", in qualità di esperto in aree protette

Redazione dell'Italian Position Paper for ISO/TC228 "Tourism and related services" – Standard Proposal for Natural Protected Areas: Requirements - Service provision for public use

• Date

2000-2011



• Settore

Bolina - Editrice Incontri Nautici

• Tipo di impiego

Tutela dell'ambiente marino

• Principali mansioni e responsabilità

Consulenza ambientale

Redazione della sezione sulle Aree marine protette della Guida dei Mari d'Italia "Dove Navigare", edizioni 2000, 2001, 2002, 2003, 2004, 2005, 2006, 2007, 2008, 2009 e 2011. Collaborazione alla rivista mensile "Bolina".

• Date

1999-2003



• Settore

Dipartimento di Scienze Geologiche, Università degli Studi "Roma Tre"

• Tipo di impiego


ENEA

• Principali mansioni e responsabilità

Tutela dei beni monumentali e architettonici

Contratto di ricerca

Progetto ENEA-MURST "Linee guida per la salvaguardia dei beni culturali dai rischi naturali".

- Date
- 
- Comune di Subiaco
- Settore
 - Tipo di impiego
 - Principali mansioni e responsabilità

2000

Comune di Subiaco

Geologia
Attività professionale di geologo
Relazione geologica su Località Santa Scolastica (Subiaco, RM).

- Date
- 
- Comune di Roma
- ### Ecomed
- Settore
 - Tipo di impiego
 - Principali mansioni e responsabilità

1998-2000

Dipartimento delle Politiche del Territorio, Comune di Roma EcoMed, Agenzia per lo Sviluppo Sostenibile del Mediterraneo

Tutela ambientale
Attività professionale di Geologo e Consulente ambientale
Redazione del Piano di Gestione della Riserva Statale del Litorale Romano; responsabile per la parte relativa alle problematiche delle acque; coordinamento dei contributi scientifici.

- Date
- ### Ecomed
- Settore
 - Tipo di impiego
 - Principali mansioni e responsabilità

1996-2000

EcoMed, Agenzia per lo Sviluppo Sostenibile del Mediterraneo

Tutela ambientale
Attività professionale di Geologo e Consulente ambientale
Consulente scientifico per le problematiche delle acque e gli aspetti geologici e idrogeologici.

- Date
- 
- DEI
TIPOGRAFIA DEL GENIO CIVILE
- Settore
 - Tipo di impiego
 - Principali mansioni e responsabilità

1999

DEI, Tipografia del Genio Civile

Geologia delle aree urbane – Rischio sismico
Attività professionale di geologo
Autore del Volume "Guida al sottosuolo e alla risposta sismica di Roma", edito dalla DEI, nell'ambito della campagna d'informazione sul "Fascicolo del Fabbriato" a Roma.

- Date
- ### Veio
- Cooperativa Multiservizi Ambiente
- Settore
 - Tipo di impiego
 - Principali mansioni e responsabilità

1998

Veio, Cooperativa Multiservizi Ambiente












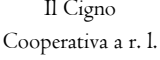
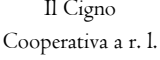
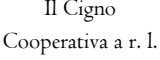
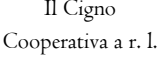
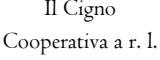
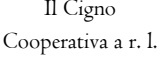
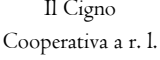
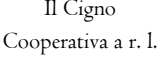
Geologia
Attività professionale di geologo
Relazione geologica sull'area di Torvecchia (RM)

- Date
- 
- Comune di Roma
- ### Ecomed
- 
- AMBIENTEITALIA
Istituto di Ricerche
- Settore
 - Tipo di impiego
 - Principali mansioni e responsabilità

1997

Dipartimento delle Politiche del Territorio, Comune di Roma Istituto di Ricerche Ambiente Italia EcoMed, Agenzia per lo Sviluppo Sostenibile del Mediterraneo

Tutela ambientale
Attività professionale di Geologo e Consulente ambientale
Redazione del Documento preliminare per il «Piano d'Azione Ambientale di Roma–Agenda 21».

 Comune di Roma	<ul style="list-style-type: none">• Date	1996-1997
 Ecomed	<ul style="list-style-type: none">• Settore• Tipo di impiego• Principali mansioni e responsabilità	Dipartimento delle Politiche del Territorio, Comune di Roma Dipartimento di Scienze Geologiche, Università degli Studi "Roma Tre" EcoMed, Agenzia per lo Sviluppo Sostenibile del Mediterraneo
 Università degli Studi ROMA TRE	<ul style="list-style-type: none">• Settore• Tipo di impiego• Principali mansioni e responsabilità	Tutela ambientale Attività professionale di Geologo e Consulente ambientale Redazione della "Relazione sullo Stato dell'Ambiente a Roma"; membro delle commissioni «Acque interne e marine» e «Suolo e Sottosuolo».
 Ministero dell'Ambiente	<ul style="list-style-type: none">• Date	1996
 LEGAMBIENTE	<ul style="list-style-type: none">• Settore• Tipo di impiego• Principali mansioni e responsabilità	Ispettorato Centrale per la Difesa del Mare, Ministero dell'Ambiente Legambiente
 Ecomed	<ul style="list-style-type: none">• Settore• Tipo di impiego• Principali mansioni e responsabilità	Tutela ambientale Prestazione occasionale di consulenza ambientale Progetto «Goletta Verde per i Parchi e le Riserve Marine». Redazione di un dossier degli aspetti geomorfologici, naturalistici, ambientali e normativi delle aree marine protette italiane.
 Barilla	<ul style="list-style-type: none">• Date	1996
 LEGAMBIENTE	<ul style="list-style-type: none">• Settore• Tipo di impiego• Principali mansioni e responsabilità	EcoMed, Agenzia per lo Sviluppo Sostenibile del Mediterraneo
 Barilla	<ul style="list-style-type: none">• Settore• Tipo di impiego• Principali mansioni e responsabilità	Tutela ambientale Prestazione occasionale di consulenza ambientale Studio sulla compatibilità ambientale delle sottostazioni di trasmissione di energia ABB COM.P.A.S.S.
 LA NUOVA ECOLOGIA Il quotidiano di Legambiente	<ul style="list-style-type: none">• Date	1996
 LA NUOVA ECOLOGIA Il quotidiano di Legambiente	<ul style="list-style-type: none">• Settore• Tipo di impiego• Principali mansioni e responsabilità	Barilla Alimentare S.p.A. Legambiente
 Il Cigno Cooperativa a r. l.	<ul style="list-style-type: none">• Settore• Tipo di impiego• Principali mansioni e responsabilità	Tutela ambientale Prestazione occasionale di consulenza ambientale Redazione del volume «Percorsi Educativi: alimentazione, ambiente, salute, sport», realizzato nell'ambito del progetto «Qualità della vita».
 Il Cigno Cooperativa a r. l.	<ul style="list-style-type: none">• Date	1994-2007
 Il Cigno Cooperativa a r. l.	<ul style="list-style-type: none">• Settore• Tipo di impiego• Principali mansioni e responsabilità	Editoriale «La Nuova Ecologia»
 Il Cigno Cooperativa a r. l.	<ul style="list-style-type: none">• Date	1994-1996
 Il Cigno Cooperativa a r. l.	<ul style="list-style-type: none">• Settore• Tipo di impiego• Principali mansioni e responsabilità	Tutela ambientale Prestazione occasionale di attività giornalistica e fotogiornalistica sui temi ambientali Pubblicazione di articoli, reportage e fotografie sui temi dell'ambiente, dell'ecologia e delle problematiche geologiche.
 Il Cigno Cooperativa a r. l.	<ul style="list-style-type: none">• Date	1994-1996
 Il Cigno Cooperativa a r. l.	<ul style="list-style-type: none">• Settore• Tipo di impiego• Principali mansioni e responsabilità	Cooperativa a r. l. «Il Cigno»
 Il Cigno Cooperativa a r. l.	<ul style="list-style-type: none">• Settore• Tipo di impiego• Principali mansioni e responsabilità	Tutela ambientale Presidente del Consiglio d'Amministrazione. La Cooperativa svolge attività di ricerca, consulenza e divulgazione in campo ambientale.

DOCENZE E ATTIVITÀ DIDATTICHE

• Date



- Tema della docenza
- Ambito della docenza

• Date



- Tema della docenza
- Ambito della docenza

• Date



- Tema della docenza
- Ambito della docenza

• Date



- Tema della docenza
- Ambito della docenza

• Date



- Tema della docenza
- Ambito della docenza

• Date



- Tema della docenza
- Ambito della docenza

• Date



- Tema della docenza
- Ambito della docenza

2013

Editoriale «La Nuova Ecologia», INGV, Legambiente

Catastrofi naturali e giornalismo (3 ore)

XIII° Corso Euromediterraneo di giornalismo ambientale "Laura Conti", Savona, Campus Universitario, 4 novembre – 13 dicembre 2013

2012

Università degli Studi di Roma Tre

La gestione delle aree marine protette (2 ore)

Master di II livello in "Diritto dell'Ambiente", A.A. 2011/2012, Facoltà di Giurisprudenza dell'Università degli Studi "Roma Tre"

2012

Editoriale «La Nuova Ecologia», INGV, Legambiente

Catastrofi naturali e giornalismo (3 ore)

XII° Corso Euromediterraneo di giornalismo ambientale "Laura Conti", Savona, Campus Universitario, 5 novembre – 14 dicembre 2012.

2011

Editoriale «La Nuova Ecologia», INGV, Legambiente

Catastrofi naturali e giornalismo (3 ore)

XI° Corso Euromediterraneo di giornalismo ambientale "Laura Conti", Savona, Campus Universitario, 7 novembre – 16 dicembre 2011

2010

Area marina protetta "Isole Egadi"

Introduzione alle aree marine protette, Gestione delle aree marine protette, Normativa e Regolamento dell'Area marina protetta "Isole Egadi", Tecniche di comunicazione e norme comportamentali, Esercitazioni e simulazioni (60 ore)

Corso di formazione dei volontari dell'Area marina protetta "Isole Egadi", Favignana e Marettimo, giugno-luglio 2010

2010

Editoriale «La Nuova Ecologia», UNEP/MAP, INGV, Legambiente

Catastrofi naturali e giornalismo (3 ore)

X° Corso Euromediterraneo di giornalismo ambientale "Laura Conti", Savona, Campus Universitario, 2 novembre – 10 dicembre 2010.

2010

Strategies Business School S.r.l., Consulenza e Formazione

Aziende e Inquinamento: il sistema di gestione ambientale e la certificazione ambientale (7 ore)

XXI Master in "Qualità, Ambiente e Marketing", Roma, Gennaio – Aprile 2010.



• Date

- Tema della docenza
- Ambito della docenza



• Date

- Tema della docenza
- Ambito della docenza



• Date

- Tema della docenza
- Ambito della docenza



• Date

- Tema della docenza
- Ambito della docenza



• Date

- Tema della docenza
- Ambito della docenza



• Date

- Tema della docenza
- Ambito della docenza



• Date

- Tema della docenza
- Ambito della docenza

2009

Editoriale «La Nuova Ecologia», UNEP/MAP, INGV, Legambiente

Catastrofi naturali e giornalismo (3 ore)

IX° Corso Euromediterraneo di giornalismo ambientale "Laura Conti", Savona, Campus Universitario, 26 ottobre – 12 dicembre 2009.

2009

Strategies Business School S.r.l., Consulenza e Formazione

Aziende e Inquinamento: il sistema di gestione ambientale e la certificazione ambientale (7 ore)

XIX Master in "Qualità, Ambiente e Marketing", Bari, Giugno – Novembre 2009.

2009

Strategies Business School S.r.l., Consulenza e Formazione

Aziende e Inquinamento: il sistema di gestione ambientale e la certificazione ambientale (7 ore)

XVIII Master in "Qualità, Ambiente e Marketing", Roma, Febbraio – Giugno 2009.

2009

Strategies Business School S.r.l., Consulenza e Formazione

Aziende e Inquinamento: il sistema di gestione ambientale e la certificazione ambientale (7 ore)

XVII Master in "Qualità, Ambiente e Marketing", Bari, Ottobre 2008-Marzo 2009.

2008

Editoriale «La Nuova Ecologia», UNEP/MAP, Provincia di Roma, INGV

Catastrofi naturali e giornalismo (3 ore)

8° Corso Euromediterraneo di giornalismo ambientale "Laura Conti", Roma, 6 ottobre – 13 dicembre 2008.

2008

Strategies Business School S.r.l., Consulenza e Formazione

Aziende e Inquinamento: il sistema di gestione ambientale e la certificazione ambientale (7 ore)

XVI Master in "Qualità, Ambiente e Marketing", Roma, aprile-luglio 2008.

2008

Università degli Studi della Tuscia – CIRSPE Centro Italiano Ricerche e Studi per la Pesca

Aree marine protette e pesca sostenibile (2 ore)

Corso Universitario di aggiornamento professionale "Pesca e Acquacoltura: ambiente, tecnologia, normativa", Tarquinia (VT), 9 – 13 giugno 2008.

• Date



- Tema della docenza
- Ambito della docenza

• Date



- Tema della docenza
- Ambito della docenza

• Date



- Tema della docenza
- Ambito della docenza

• Date



- Tema della docenza
- Ambito della docenza

• Date



- Tema della docenza
- Ambito della docenza

• Date



- Tema della docenza
- Ambito della docenza

• Date



- Tema della docenza
- Ambito della docenza

2007

Editoriale «La Nuova Ecologia», UNEP/MAP, Provincia di Roma, INGV

Catastrofi naturali e giornalismo (3 ore)

7° Corso Euromediterraneo di giornalismo ambientale "Laura Conti", Roma, 1 ottobre – 1 dicembre 2007.

2007

Strategies Business School S.r.l., Consulenza e Formazione

Aziende e Inquinamento: il sistema di gestione ambientale e la certificazione ambientale (8 ore)
XIV Master in "Qualità, Ambiente e Marketing", Roma, luglio 2007.

2006

ORSA, Scuola di Alta Formazione Ambientale, ARPA Sicilia e altri

Le aree protette (8 ore)

Progetto Formazione continua IF2006B0193 "Legislazione ambientale", Palermo, maggio 2006.

2006

Parco Nazionale del Cilento e Vallo di Diano

Editoriale «La Nuova Ecologia»

Catastrofi naturali e giornalismo (3 ore)

6° Corso Euromediterraneo di giornalismo ambientale "Laura Conti", Ascea Marina, Stio e Sala Consilina (SA), 2 ottobre – 2 dicembre 2006.

2006

Area Marina Protetta "Punta Campanella"

Introduzione alla normativa nazionale delle aree marine protette (4 ore).

Corso di Formazione rivolto alle Forze dell'ordine "Attività di prevenzione e contrasto degli illeciti penali ambientali ed amministrativi e gestione della sicurezza nell'area marina protetta", Massa Lubrense (NA), 13-16 marzo 2006

2006

Legambiente - Centro di Azione Giuridica

Le Aree marine protette (2 ore)

"La Tutela delle Aree Protette", Rispecchia (GR), 25-26 febbraio 2006.

2005-2006

Area marina protetta del Plemmirio

Le Aree marine protette (15 ore) - Legislazione delle aree marine protette (5 ore).

"Progetto formativo per accompagnatori in mare di persone diversamente abili", Siracusa, ottobre 2005 – marzo 2006.



- Date
- Tema della docenza
- Ambito della docenza

2005

ORSA, Scuola di Alta Formazione Ambientale, ARPA Sicilia e altri

Le aree protette (8 ore)

Progetto Alta Formazione Ambiente. "Percorsi formativi per le persone – La legislazione ambientale", Palermo, ottobre 2005.



- Date
- Tema della docenza
- Ambito della docenza

2005

**Parco Nazionale del Cilento e Vallo di Diano
Editoriale «La Nuova Ecologia»**

Catastrofi naturali e giornalismo

5° Corso Euromediterraneo di giornalismo ambientale "Laura Conti", Ascea Marina, Stio e Sala Consilina (SA), 3 ottobre – 3 dicembre 2005.



- Date
- Tema della docenza
- Ambito della docenza

2005

Area marina protetta Isole Pelagie – Comune di Lampedusa e Linosa

Normativa e indirizzi gestionali delle aree marine protette

Corso di formazione per operatori addetti all'assistenza alle attività di fruizione e sensibilizzazione, Lampedusa, 6 – 15 giugno 2005.



- Date
- Tema della docenza
- Ambito della docenza

2005

ORSA, Scuola di Alta Formazione Ambientale, ARPA Sicilia e altri

Sviluppo sostenibile e biodiversità: il ruolo e la struttura delle aree protette

Progetto Alta Formazione Ambiente. "Percorsi formativi per la pubblica amministrazione – la gestione dei parchi e delle aree protette", Catania, febbraio – marzo 2005.



- Date
- Tema della docenza
- Ambito della docenza

2005

Politecnico di Milano – Dipartimento di Architettura e Pianificazione

La difesa del mare

10° Corso di aggiornamento sulla "Progettazione integrata dei Porti Turistici", Milano, 24 – 27 gennaio 2005.



- Date
- Tema della docenza
- Ambito della docenza

2005

ORSA, Scuola di Alta Formazione Ambientale, ARPA Sicilia e altri

Sviluppo sostenibile e biodiversità: il ruolo e la struttura delle aree protette

Progetto Alta Formazione Ambiente. "Percorsi formativi per la pubblica amministrazione – la gestione dei parchi e delle aree protette", Palermo, gennaio – febbraio 2005.



Parco Nazionale dell'Aspromonte



- Date
- Tema della docenza
- Ambito della docenza

2004

**Parco Nazionale dell'Aspromonte
Editoriale «La Nuova Ecologia»**

Catastrofi naturali e giornalismo ambientale e scientifico

4° Corso Euromediterraneo di giornalismo ambientale "Laura Conti", Citanova (RC), 10 maggio – 10 luglio 2004.

 <ul style="list-style-type: none">• Date	2003
<ul style="list-style-type: none">• Tema della docenza• Ambito della docenza	Università degli Studi di Siena, Dipartimento di Scienze Ambientali "G. Sarfatti" Aree marine protette: istituzione, regolamentazione e problematiche gestionali Master Universitario di 1° livello in "Biomonitoraggio della fascia costiera", Anno 2002-2003, Polo Universitario Grossetano, ottobre 2003.
  <ul style="list-style-type: none">• Date	2003
<p>Parco Nazionale dell'Aspromonte</p> <ul style="list-style-type: none">• Tema della docenza• Ambito della docenza	Parco Nazionale dell'Aspromonte Editoriale «La Nuova Ecologia» Catastrofi naturali e giornalismo ambientale e scientifico 3° Corso di giornalismo ambientale "Laura Conti", Cittanova (RC), 19 maggio – 19 luglio 2003.
  <ul style="list-style-type: none">• Date	2003
<p>UNIVERSITÀ DEGLI STUDI DI ROMA "LA SAPIENZA" Parco Nazionale dell'Aspromonte</p> <ul style="list-style-type: none">• Tema della docenza• Ambito della docenza	Università degli Studi di Roma "La Sapienza", Dipartimento di Meccanica ed Aeronautica Parco Nazionale dell'Aspromonte Sviluppo sostenibile nelle aree marine protette e nelle isole minori Master Universitario di 2° livello in "Gestione dell'energia nei parchi, nelle aree protette, nelle isole minori ed in zone rurali, finalizzata alla sostenibilità ambientale", Anno 2002-2003, Roma, febbraio - luglio 2003.
 <ul style="list-style-type: none">• Date	2003
<p>POLITECNICO DI MILANO</p> <ul style="list-style-type: none">• Tema della docenza• Ambito della docenza	Politecnico di Milano – Dipartimento di Architettura e Pianificazione aree marine protette e nautica da diporto sostenibile 8° Corso di aggiornamento "Progettazione integrata dei Porti Turistici", Milano, 27–30 gennaio 2003.
  <ul style="list-style-type: none">• Date	2002
<p>Parco Nazionale dell'Aspromonte</p> <ul style="list-style-type: none">• Tema della docenza• Ambito della docenza	Parco Nazionale dell'Aspromonte Editoriale «La Nuova Ecologia» Catastrofi naturali e del giornalismo ambientale e scientifico 2° Corso di giornalismo ambientale "Laura Conti", Cittanova (RC), 30 settembre – 29 novembre 2002.
 <ul style="list-style-type: none">• Date	2000-2002
<p>Consiglio Nazionale dei Geologi</p> <ul style="list-style-type: none">• Tema della docenza• Ambito della docenza	Ordine dei Geologi del Lazio Microzonazione sismica, rischio sismico e rischi geologici a Roma corsi di formazione per geologi professionisti finalizzati alla redazione del "Fascicolo del Fabbriato" a Roma.
 <ul style="list-style-type: none">• Date	2001
<p>Università degli Studi ROMA TRE</p> <ul style="list-style-type: none">• Tema della docenza• Ambito della docenza	Dipartimento di Scienze Geologiche, Università degli Studi "Roma Tre" "Stabilità e conservazione dei Monumenti archeologici" Corso di perfezionamento in Geoarcheologia

Istituto
Pangea
ONLUS



intelligere
ad existendum
ad servandum
existimare

- Date
- Tema della docenza
- Ambito della docenza



Parco Nazionale
dell'Aspromonte



- Date
- Tema della docenza
- Ambito della docenza

Formez

- Date
- Tema della docenza
- Ambito della docenza



- Date
- Tema della docenza
- Ambito della docenza



Università degli Studi **ROMA TRE**

- Date
- Tema della docenza
- Ambito della docenza



- Date
- Tema della docenza
- Ambito della docenza

ESPERIENZE AMMINISTRATIVE



Comune di Roma

- Date
- Settore
- Principali mansioni e responsabilità

ESPERIENZE NEL VOLONTARIATO



- Date
- Settore
- Principali mansioni e responsabilità

2001

Istituto Pangea – Onlus

aree marine protette
"Progetto Bluewatcher", corso di formazione per pescatori e operatori residenti nelle aree marine protette

2001

Parco Nazionale dell'Aspromonte Editoriale «La Nuova Ecologia»

legislazione ambientale in campo marino
1° Corso di giornalismo ambientale "Laura Conti", Cittanova (RC), 28 maggio – 20 luglio 2001

2000

FORMEZ, Centro di Formazione Studi

Microzonazione sismica e del rischio sismico
Corsi di formazione per "Disaster Management"

1999

SISSA, Scuola Internazionale Superiore di Studi Avanzati di Trieste

Rischi geologici
Master in giornalismo scientifico

1996-1999

Dipartimento di Scienze Geologiche, Università degli Studi "Roma Tre"

Problematiche geologiche e rischio sismico, con particolare attenzione all'area della città di Roma
Corsi di formazione per insegnanti

1993-1994

AMA S.p.A

Legambiente Lazio

Raccolta differenziata e riciclaggio dei rifiuti solidi urbani.
Ciclo di seminari nelle scuole elementari e medie di Roma

1993-1994

III Circoscrizione, Comune di Roma

Tutela ambientale
Eletto membro del Consiglio Circoscrizionale, partecipa ai lavori delle Commissioni «Ambiente e Territorio» e «per la Tutela dell'Arredo Urbano».

1995-2013

Legambiente Nazionale

Tutela ambientale
Membro dal 2003 dell'Assemblea dei delegati (ex Consiglio Direttivo), del Comitato Scientifico (dal 1997) e del Consiglio Nazionale (dal 1995).

ISTRUZIONE E FORMAZIONE

• Date



• Principali materie oggetto di studio

• Qualifica conseguita

• Date



• Principali materie oggetto di studio

• Qualifica conseguita

• Date



UNIVERSITÀ DEGLI STUDI DI ROMA
"LA SAPIENZA"

• Principali materie oggetto di studio

• Qualifica conseguita

• Date



UNIVERSITÀ DEGLI STUDI DI ROMA
"LA SAPIENZA"

• Principali materie oggetto di studio

• Qualifica conseguita

• Date



• Principali materie oggetto di studio

• Qualifica conseguita

• Date

liceo classico statale
TORQUATO TASSO
roma

• Principali materie oggetto di studio

• Qualifica conseguita

RICERCA E PUBBLICAZIONI

• Pubblicazioni divulgative in campo ambientale

1996-2000

Istituto Nazionale di Geofisica e Vulcanologia, Roma

Dipartimento di Scienze Geologiche, Università degli Studi "Roma Tre"

Dottorato di ricerca in Geodinamica (XII Ciclo). Tesi: «Metodologie per lo studio della risposta sismica nelle aree urbane: i casi di Roma e Nocera Umbra». Tutor: Prof. Renato Funicello.

Dottore di ricerca in geodinamica

1997

Istituto per le Tecnologie Applicate ai Beni Culturali, CNR

Progetto di ricerca «Metodi per l'individuazione e l'interpretazione degli elementi geologici responsabili di danni sismici in siti di particolare interesse storico e archeologico».

Contratto di ricerca

1997

Dipartimento di Scienze della Terra, Università degli Studi di Roma «La Sapienza»

Esame per l'Abilitazione alla professione di Geologo

Abilitazione alla professione di geologo. Iscrizione all'Ordine dei Geologi del Lazio.

1996

Dipartimento di Scienze della Terra, Università degli Studi di Roma «La Sapienza»

Corso di Laurea in Scienze Geologiche. Tesi in Geologia e Sismologia dal titolo «Geologia di superficie ed effetti dei terremoti storici nelle aree urbane: i casi di Roma, Firenze e Messina». Relatore: Prof. Renato Funicello. Tesi sperimentale in Rilevamento Geologico Strutturale «Aspetti strutturali di Monte Acuto (Appennino Umbro-Marchigiano)».

Laurea in Scienze Geologiche (106/110).

1987

University of Cambridge

Corso di lingua inglese per l'acquisizione del First Certificate in English.

Diploma di First certificate in English

1986

Liceo Ginnasio «Torquato Tasso», Roma

Liceo classico

Maturità classica (52/60)

1. Donati, S. (2011). "Le aree marine protette italiane: uno sguardo d'insieme". Volume "Le Aree Marine Protette", a cura di Fabio Vallarola, ETS Edizioni, Pisa, pp. 21-44.

2. Donati, S., Zendri E. (2011). "Guida alla scoperta del mare protetto", Dove Navigare, Guida del Mediterraneo, Edizione 2011, Editrice Incontri Nautici, pp. 48-78.

3. Donati, S. (2010). "Egadi. L'area marina protetta", Rivista Aliante, agosto-settembre 2010,

- Anno III, n. 4, pp. 68-70.
4. Guida Blu (2001-2010), guida dettagliata alle località costiere e lacustri, alle spiagge più belle, alle aree marine protette, alle migliori immersioni subacquee, al pescaturismo, alle grotte marine e alle strutture turistiche ecocompatibili d'Italia, a cura di Legambiente e Touring Club Italiano, edizioni dal 2001 al 2010.
 5. Cafiero G., **Donati S.** (2009). "La scomparsa dei presepi: patrimonio insediativo e rischio sismico nel Mezzogiorno". Rivista economica del Mezzogiorno, 4/2009, pp. 901-918.
 6. SVIMEZ, Associazione per lo Sviluppo dell'Industria nel Mezzogiorno (2009). Rapporto SVIMEZ 2009 sull'Economia del Mezzogiorno, XVIII, 4, "Il rischio geologico", pp. 714-722.
 7. **Donati, S.** (2009). "Guida alla scoperta del mare protetto", Dove Navigare, Guida del Mediterraneo, Edizione 2009, Editrice Incontri Nautici, pp. 46-76.
 8. Ministero dell'ambiente e della tutela del territorio e del Mare, Ucina e Legambiente (2008). Il manuale del buon diportista. In barca nelle aree protette. Redazione della parte relativa alle aree marine protette. Ucina, 2008.
 9. **Donati, S.** (2008). "Aree marine protette più navigabili", Dove Navigare, Guida del Mediterraneo, Edizione 2008, Editrice Incontri Nautici, pp. 46-76.
 10. **Donati, S.** (2007). "Aree marine protette più aperte alla nautica", Dove Navigare, Guida del Mediterraneo, Edizione 2007, Editrice Incontri Nautici, pp. 54-82.
 11. **Donati, S.** (2007). "Laboratori per la gestione sostenibile della fascia costiera", Vol. "L'Italia si trasforma: Città fra terra e acqua" a cura di Carlo Monti e Maria Rosa Ronzoni, pubblicato in occasione del Salone Internazionale dell'Industrializzazione Edilizia, Bologna 24-28 ottobre 2007, SAIE e Bologna Fiere, pp. 140-145.
 12. **Donati, S.** (2007). "Campi boe ecologici e telematici", Dove Navigare, Guida del Mediterraneo, Edizione 2007, Editrice Incontri Nautici, pp. 52-53.
 13. **Donati, S.** (2006). "In crociera? Nei parchi e nelle oasi marine", Dove Navigare, Guida del Mediterraneo, Edizione 2006, Editrice Incontri Nautici, pp. 48-74.
 14. **Donati, S.** (2006). "Le aree marine protette italiane: non solo tutela e sostenibilità", Vol. "Subacquea e disabilità – guida all'immersione per persone disabili" di Aldo Torti, Marzo 2006, pp. 225-237.
 15. **Donati, S.** (2005). "Le aree marine protette italiane: dall'istituzione alla gestione", Regioni & Ambiente, N. 10, Anno VI, Ottobre 2005, pp. 104-107.
 16. **Donati, S.** (2005). "Navigare nei parchi e nelle oasi marine", Dove Navigare, Guida dei Mari d'Italia, Edizione 2005, Editrice Incontri Nautici, pp. 49-74.
 17. **Donati, S.** (2005). "Le aree marine protette italiane: stato dell'arte e prospettive future", Ambiente Italia, Rivista di informazione su ambiente e protezione civile, anno IV, n. 17, Giugno-Luglio 2005, pp. 6-9.
 18. Ministero dell'ambiente e della tutela del territorio (2005). Relazione sullo Stato dell'Ambiente in Italia. Redazione della parte relativa alle aree marine protette. Ministero dell'ambiente e della tutela del territorio, 2005.
 19. **Donati, S.** (2005). "Parchi marini. La via italiana alla tutela della biodiversità", Terre Blu, I Quaderni di Legambiente, a cura di S. Venneri, Editrice Le Balze, pp. 111-117.
 20. **Donati, S.** (2004). "Aree, oasi marine: dove navigare", Dove Navigare, Guida dei Mari d'Italia, Edizione 2004, Editrice Incontri Nautici, pp. 58-82.
 21. **Donati, S.** (2003). "Navigare nelle aree marine protette", Dove Navigare, Guida dei Mari d'Italia, Edizione 2003, Editrice Incontri Nautici, pp. 56-85.
 22. **Donati, S.** (2002). "Lo stato dell'ambiente marino in Italia", Rapporto annuale dell'Istituto di Ricerche Ambiente Italia, pp. 106-108.
 23. **Donati, S.** (2002). "Mare protetto, dove, come e perché", Dove Navigare, Guida dei Mari d'Italia, Edizione 2002, Editrice Incontri Nautici, pp. 69-89.
 24. **Donati, S.**, F. Salvatori e F. Tarducci (2001). Le aree marine protette. Verde Ambiente, n.

- 2, Anno XVII, pp. 57-61.
25. Ministero dell'Ambiente (2001). Relazione sullo Stato dell'Ambiente in Italia. Redazione della parte relativa alle aree marine protette. Ministero dell'ambiente, 2001.
26. **Donati, S.** (2001). "Diciannove perle italiane, le aree marine protette", Dove Navigare, Guida dei Mari d'Italia, Edizione 2001, Editrice Incontri Nautici, pp. 52-71.
27. **Donati, S.** (2000). "Le riserve marine in Italia", Dove Navigare, Guida dei Mari d'Italia, Edizione 2000, Editrice Incontri Nautici, pp. 63-80.
28. Comune di Roma (1997). "Relazione sullo Stato dell'Ambiente a Roma". Contributi alla parte Acque interne e marine, Suolo e Sottosuolo. Dipartimento delle Politiche del Territorio, Comune di Roma, 1997.
29. EcoMed (1996). Studio di compatibilità ambientale delle sottostazioni di trasmissione di energia ABB COM.P.A.SS. EcoMed, Agenzia per lo Sviluppo Sostenibile del Mediterraneo. Roma, Maggio 1996.
30. Legambiente (1992). Vol. "Itinerari naturalistici dei Monti Simbruini e Lucretili". Assessorato al turismo, sport e tempo libero della Regione Lazio e Legambiente Lazio, Dicembre 1992.
- Riviste internazionali
31. **Donati, S.**, F. Cifelli and F. Funicello (2008). High-density macroseismic investigation in the city of Rome for the study of seismic effect. Memorie Descrittive della Carta Geologica d'Italia, vol. LXXX, Servizio Geologico nazionale, 2, 13-30.
32. **Donati, S.**, F. Marra and A. Rovelli (2000). Damage and ground shaking in the town of Nocera Umbra during the Umbria-Marche (Central Italy) earthquakes: the special effects of a fault zone. Bulletin of the Seismological Society of America, 91: 3, 511-519.
33. **Donati, S.**, R. Funicello and A. Rovelli (2000). Seismic response of the Historical Centre of Rome. Memorie Descrittive della Carta Geologica d'Italia, vol. LIV, Servizio Geologico nazionale.
34. Cifelli, F., **S. Donati**, F. Funicello and A. Tertulliani (2000). High-density macroseismic survey in urban areas. Part 2: results for the city of Rome. Bulletin of the Seismological Society of America, 90: 2, 298-311.
35. Tertulliani, A. and **S. Donati** (2000). A macroseismic network of schools for the collection of earthquake effects in a large city. Seismological Research Letters, 71, 5, 536-543.
36. Caserta, A., F. Bellucci, G. Cultrera, **S. Donati**, F. Marra, G. Mele, B. Palombo and A. Rovelli (2000). Study of site effects in the area of Nocera Umbra (Central Italy) during the 1997 Umbria-Marche seismic sequence. Journal of Seismology, 4: 555-565.
37. **Donati, S.**, R. Funicello and A. Rovelli (1999). Seismic response in archaeological areas: the Case-Histories of Rome. Journal of Applied Geophysics, 41, 229-239.
38. Cifelli, F., **S. Donati**, F. Funicello and A. Tertulliani (1999 a). High-density macroseismic survey in urban areas. Part 1: proposal for a methodology and its application to the city of Rome. Annali di Geofisica, 42, 1, 99-114.
39. Cifelli, F., **S. Donati** and F. Funicello (1999 b). Distribution of Effects in the Urban Area of Rome, for the October 14, 1997 (Central Italy) Event. Physics and Chemistry of the Earth, 24, 6, 483-488.
40. Funicello, R., **S. Donati**, F. Marra and M. Parotto (1997). The Geomorphology and the Seismic Response of the City of Rome. Supplementi di Geografia Fisica e Dinamica Quaternaria, III, 112-116.
- Atti di convegni
41. Cappucci, S., C. Creo, M. Maffucci, M. Paci, M. Del Monte, **S. Donati**, D. Sammartano, M. Russo, A. Taramelli, E. Valentini (2013). «Progetto GERIN - esempi di ecoinnovazione e gestione sostenibile delle risorse naturali» Presentazione del LIFE09 ENV/IT/000061 "Posidonie Residues Integrated Management for Eco-sustainability", Bari, 12/11/2013.
42. Cappucci, S., C. Creo, M. Maffucci, **S. Donati**, D. Sammartano, M. Russo, A. Taramelli, E. Valentini, M. Del Monte, V. Pascucci, M. Paci, G. Bovina, A. Carloni (2013). «Progetto GERIN - Gestione Risorse Naturali» Coast Expo, Ferrara, 20 settembre 2013.
43. Nakamura, Y., E. Gurler, J. Saita, A. Rovelli and **S. Donati** (2000). Vulnerability

• Rapporti interni dell'Istituto
Nazionale di Geofisica e
Vulcanologia

• Posters

- investigation of roman Colosseum using microtremor. XII World Conference on Earthquake Engineering, Auckland, New Zealand, 30 January – 4 February 2000.
44. **Donati, S.**, R. Funicello, e M. Parotto (1999). «Il Progetto Roma 2: stato dell'arte e prospettive future». Atti del Convegno «Geologia delle Grandi Aree Urbane», Progetto Strategico CNR, Bologna, 4-5 Novembre 1997, 161-166, 3 tavv.
 45. Rovelli, A., A. Caserta, B. Palombo, F. Bellucci, G. Cultrera, F. Marra, G. Mele and **S. Donati** (1999). Amplification of ground motion due to topography and sedimentary filling in the Nocera Umbra area (Central Italy). Proceedings of the II International Symposium on Effects of Surface Geology on Seismic Motion, Yokohama, Japan, 1-3 December 1998, 531-536.
 46. Nakamura, Y., J. Saita, A. Rovelli and **S. Donati** (1998). Microtremor analysis in the area of Colosseo, Rome (Italy). Proceedings of the 10th Japanese Earthquake Engineering Symposium, Tokio, 1998.
 47. Funicello, R., E. Boschi, A. Caserta, **S. Donati**, F. Marra and A. Rovelli (1998). Distribution of Seismic Damage to monuments in Rome: an interpretation in terms of source and site effect. Proceedings of the "1st International Congress on "Science and technology for the safeguard of cultural heritage in the Mediterranean Basin", November 27-December 2, 1995, Catania, Siracusa, Italy, 417-420.
 48. Cifelli, F., **S. Donati**, F. Funicello, A. Rovelli, A. Tertulliani e R. Funicello (1998). Effetti macrosismici nell'area urbana di Roma in occasione di due terremoti della sequenza umbro-marchigiana a diversa profondità ipocentrale. Atti del Congresso Nazionale della Società Geologica Italiana, Palermo, Italy, 21-23 settembre 1998.
 49. Funicello, R., **S. Donati** and A. Rovelli (1997). "Historical earthquakes, monuments and local seismic response in Roma". Earthquakes and Megacities Workshop, September 1-4, Seeheim, Germany.
 50. **Donati, S.**, R. Funicello e A. Rovelli (1996). Correlazioni tra la geometria del reticolo idrografico delle fiumare e la distribuzione dei danni sismici ai monumenti di Messina: un'interpretazione della risposta sismica dell'area urbana". Atti del 15° Convegno Nazionale G.N.G.T.S., Roma, 11-13 novembre 1996, 493-498.
 51. **Donati, S.** e C. Gasparini (1997). Rapporto preliminare sulle correlazioni tra danneggiamento e condizioni geologiche e morfologiche in occasione della sequenza sismica umbro-marchigiana del settembre-ottobre 1997, in «Studi preliminari sulla sequenza sismica dell'Appennino Umbro-Marchigiano del settembre-ottobre 1997», edited by E. Boschi and M. Cocco, Pubblicazione dell'Istituto Nazionale di Geofisica n. 593, 50-51.
 52. Braun, T., **S. Donati**, C. Holtz, L. Malagnini, B. Palombo e A. Rovelli (1997). «Valutazioni della risposta sismica della città di Firenze alle forti scosse dell'Appennino Umbro-Marchigiano (Settembre e Ottobre 1997)». In «Studi preliminari sulla sequenza sismica dell'Appennino Umbro-Marchigiano del settembre-ottobre 1997», edited by E. Boschi and M. Cocco, Pubblicazione dell'Istituto Nazionale di Geofisica n. 593, 55-57.
 53. Cifelli, F., **S. Donati**, F. Funicello, C. Gasparini, A. Saraceni e A. Tertulliani (1997). «Il risentimento a Roma del terremoto Umbro-Marchigiano del 14 ottobre 1997». In «Studi preliminari sulla sequenza sismica dell'Appennino Umbro-Marchigiano del settembre-ottobre 1997», edited by E. Boschi and M. Cocco, Pubblicazione dell'Istituto Nazionale di Geofisica n. 593, 45-49.
 54. Bellucci, F., A. Caserta, G. Cultrera, **S. Donati**, F. Marra, G. Mele, B. Palombo e A. Rovelli (1997). «Studio dell'amplificazione locale nell'area di Nocera Umbra». In «Studi preliminari sulla sequenza sismica dell'Appennino Umbro-Marchigiano del settembre-ottobre 1997», edited by E. Boschi and M. Cocco, Pubblicazione dell'Istituto Nazionale di Geofisica n. 593, 52-54.
 55. **Donati, S.**, A. Tertulliani, F. Cifelli and F. Funicello (1999). Study of the site effect in Rome as inferred from macroseismic surveys. Poster. XXII General Assembly IUGG, Birmingham, UK, 18-30 July 1999.
 56. Tertulliani, A., **S. Donati**, F. Cifelli and F. Funicello (1999). A Macroseismic Network of Schools for the Collection of Earthquake Effects in a Large City. Poster. XXII General

• Abstracts

- Assembly IUGG, Birmingham, UK, 18-30 July 1999.
57. Cifelli, F., **S. Donati**, F. Funicello and A. Tertulliani (1999). Correlation between macroseismic effects and local geology in the area of Rome during the 1997-1998 Umbria-Marche (Italy) seismic sequence. Poster. XXIV EGS General Assembly, The Hague, The Netherlands, 19-23 April 1999.
 58. Cifelli, F., **S. Donati**, F. Funicello e A. Tertulliani (1999). I terremoti a Roma. Gli effetti della sequenza umbro-marchigiana. Poster. IX Settimana della Cultura Scientifica e Tecnologica, a cura del Servizio Sismico Nazionale e del Dipartimento di Scienze Geologiche Università degli Studi "Roma Tre", Roma, 22-28 Marzo 1999.
 59. Rovelli, A., A. Caserta, B. Palombo, F. Bellucci, G. Cultrera, F. Marra, G. Mele and **S. Donati** (1998). Amplification of ground motion due to topography and sedimentary filling in the Nocera Umbra area (Central Italy). Poster. II International Symposium on Effects of Surface Geology on Seismic Motion, Yokohama, Japan, 1-3 December 1998.
 60. Cifelli, F., **S. Donati** and F. Funicello (1998). Distribution of Effects in the Urban Area of Rome, for the October 14, 1997 (Central Italy) Event. Poster. XXIII EGS General Assembly, Nice, France, 20-24 April, 1998.
 61. **Donati, S.**, R. Funicello and A. Rovelli (1997). Seismic response in archaeological areas: the Case-Histories of Rome. Poster. 1st International Workshop on Electric and Electromagnetic Methods Applied to Cultural Heritage, Ostuni, Italy, September 29 - October 1, 1997.
 62. **Donati, S.**, F. Cifelli, F. Funicello and A. Tertulliani (2000). Local intensity variations in the city of Rome during the 1997-1998 Umbria-Marche (Italy) seismic sequence as inferred by school questionnaire surveys. XII World Conference on Earthquake Engineering, Auckland, New Zealand, 30 January – 4 February 2000.
 63. **Donati, S.** and R. Funicello (1999). Nearsurface geology and site effects in urban areas: some case-histories and recent applications. Abstract. International Workshop "Preservation of the Italian Cultural Heritage Against Natural Catastrophes", Rome, Italy, 27-28 September 1999.
 64. **Donati, S.**, F. Cifelli, F. Funicello and A. Tertulliani (1999). Study of the site effect in Rome as inferred from macroseismic surveys. Abstract. XXII General Assembly IUGG, Birmingham, UK, 18-30 July 1999.
 65. Tertulliani, A., F. Cifelli, **S. Donati** and F. Funicello (1999). A Macroseismic Network of Schools for the Collection of Earthquake Effects in a Large City. Abstract. XXII General Assembly IUGG, Birmingham, UK, 18-30 July 1999.
 66. Cifelli, F., **S. Donati**, F. Funicello and A. Tertulliani (1999). Correlation between macroseismic effects and local geology in the area of Rome during the 1997-1998 Umbria-Marche (Italy) seismic sequence. Abstract. XXIV EGS General Assembly, The Hague, The Netherlands, 19-23 April 1999.
 67. Rovelli, A., A. Caserta, B. Palombo, F. Bellucci, G. Cultrera, F. Marra, G. Mele and **S. Donati** (1998). Amplification of ground motion due to topography and sedimentary filling in the Nocera Umbra area (Central Italy). Abstract. II International Symposium on Effects of Surface Geology on Seismic Motion, Yokohama, Japan, 1-3 December 1998.
 68. Cifelli, F., **S. Donati**, F. Funicello e A. Tertulliani (1998). Studio degli effetti di sito a Roma in occasione della sequenza sismica umbro-marchigiana attraverso rilevamenti macrosismici ad alta densità. Abstract. Atti del XVII Convegno GNGTS, 10-12 Novembre 1998, Roma.
 69. Azzara, R., F. Bellucci, A. Caserta, G. Cultrera, **S. Donati**, F. Marra, G. Mele, B. Palombo and A. Rovelli (1998). Due esperimenti con array lineari per lo studio di effetti di amplificazione locale del moto del suolo a Nocera Umbra. Abstract. Atti del XVII Convegno GNGTS, Roma, 10-12 Novembre 1998.
 70. Bellucci, F., A. Caserta, G. Cultrera, **S. Donati**, F. Marra, G. Mele, B. Palombo e A. Rovelli (1998). Study of site effects in the area of Nocera Umbra for the September-October, 1997 Umbria-Marche sequence. Abstract. Proceedings of the XXIII EGS General Assembly,

Nice, France, 20-24 April, 1998.

71. Braun, T., **S. Donati**, C. Holtz, L. Malagnini, B. Palombo e A. Rovelli (1997). "Valutazioni della risposta sismica della città di Firenze alle forti scosse dell'Appennino Umbro-Marchigiano (Settembre e Ottobre 1997)". Abstract. Atti del XVI Convegno Nazionale G.N.G.T.S., Roma, 12-14 novembre 1997.
72. Cifelli, F., **S. Donati**, F. Funicello, C. Gasparini, A. Saraceni e A. Tertulliani (1997). "Il risentimento a Roma del terremoto Umbro-Marchigiano del 14 ottobre 1997". Abstract. Atti del XVI Convegno Nazionale G.N.G.T.S., Roma, 12-14 novembre 1997.
73. Bellucci, F., A. Caserta, G. Cultrera, **S. Donati**, F. Marra, G. Mele, B. Palombo e A. Rovelli (1997). "Studio dell'amplificazione locale nell'area di Nocera Umbra". Abstract. Atti del XVI Convegno Nazionale G.N.G.T.S., Roma, 12-14 novembre 1997.
74. **Donati, S.**, R. Funicello and A. Rovelli (1997). Seismic response in archaeological areas: the Case-Histories of Roma. Abstract. Atti del 1st International Workshop on "Electric and Electromagnetic Methods Applied to Cultural Heritage", September 29- October 1, 1997. Ostuni, Italy.

CAPACITÀ E COMPETENZE PERSONALI

PRIMA LINGUA

ITALIANO

ALTRE LINGUE

INGLESE

- Capacità di lettura
- Capacità di scrittura
- Capacità di espressione orale

Eccellente

Eccellente

Eccellente

CAPACITÀ E COMPETENZE RELAZIONALI

- Interventi a convegni internazionali

- "Le Festival du Vent 2009", 18° Festiventu in Calvi, France. "L'île de beauté peut-elle trembler? 28 Ottobre 2009.
- "Second international workshop on sustainable tourism", Rimini, 27-29 Novembre 2008. Intervento "Sustainable tourism: a contribution to the climate change mitigation - from Tourism Carrying Capacity Assessment to the European Charter for Sustainable Tourism in Protected Areas".
- International Workshop "Catastrofi naturali e loro conseguenze sul patrimonio culturale ed ambientale italiano. Mitigazione e previsione di alcune tipologie di eventi", Roma, 17-18 novembre 2005. Presentazione della nota "Il ruolo della geologia".
- CE DG Enlargement - Comando Carabinieri per la Tutela dell'Ambiente. Seminario internazionale "Il contrasto alla criminalità ambientale, anche con riferimento all'illecito trasferimento transnazionale dei rifiuti". Intervento "Le aree marine protette". Roma, 23-25 febbraio 2005.
- IUCN World Commission on Protected Areas Meeting on "Mediterranean Protected Areas: status, adequacy, management, training needs". Cilento e Vallo di Diano National Park, November 4-7, 1999.
- International Workshop "Preservation of the Italian Cultural Heritage Against Natural Catastrophes", Roma, 27-28 settembre 1999.
- XXIII EGS General Assembly, Nice, France, 20-24 April, 1998.
- First International Workshop on Electric and Electromagnetic Methods Applied to Cultural Heritage, Ostuni, Italy, September 29 - October 1, 1997.
- First Earthquakes and Megacities Workshop, Seeheim, Germany, 1- 4 September 1997.
- Second Congress on Regional Geological Cartography and Information Systems, Barcelona (Catalonia - Spain), June 16th - 20th, 1997.
- 1st International Congress on: «Science and Technology for the Safeguard of Cultural Heritage in the Mediterranean Basin», November 27 - December 2, 1995, Catania, Siracusa - Italy.

CAPACITÀ E COMPETENZE TECNICHE

Ottima padronanza dell'uso del PC; conoscenza e pratica nell'uso dei sistemi operativi *DOS, MS-Windows e dei programmi Open-Office. Buona pratica delle strumentazioni del rilevamento geologico. Ottima esperienza con apparecchiature fotografiche analogiche e digitali.

Il sottoscritto, ai sensi dell'artt.46 e 47 del D.P.R. n. 445/2000, dichiara che le informazioni riportate nel presente Curriculum Vitae sono esatte e veritiere ed autorizza il trattamento dei dati personali, ivi compresi quelli sensibili, ai sensi e per gli effetti del D.Lgs. n. 196 del 30 giugno 2003, e successive modifiche.

Roma, 18 dicembre 2013

In fede,

Dott. Geol. Stefano Donati (PhD)

